

ΤΟΜΕΑΣ ΕΛΛΗΝΙΚΗΣ ΚΑΙ ΡΩΜΑΪΚΗΣ ΑΡΧΑΙΟΤΗΤΑΣ

Η ερευνητική δραστηριότητα του Τομέα από την ίδρυσή του το 1979, αρχικά ως Κέντρο Ελληνικής και Ρωμαϊκής Αρχαιότητας (ΚΕΡΑ), στοχεύει στην ανανέωση των αρχαιογνωστικών σπουδών μέσα από τη συστηματική συλλογή, επεξεργασία, ερμηνεία και δημοσίευση πρωτογενών ιστορικών τεκμηρίων.

Ερευνητικά Προγράμματα

Ελληνική και Βαλκανική Προϊστορία και Πρωτοϊστορία

Βορείου Ελλάδος

Οικονομία και Κοινωνία: η Διαμόρφωση του Ελληνικού Κόσμου κατά την Ελληνιστική και Ρωμαϊκή Εποχή

Ελληνικός Κόσμος και Ανατολή

Πρόγραμμα Ελληνικής και Βαλκανικής Προϊστορίας και Πρωτοϊστορίας

Το 1985 ο καθηγητής Μιχαήλ Σακελλαρίου δημιούργησε στο ΚΕΡΑ το Πρόγραμμα Μελέτης Παλαιοβαλκανικών Λαών και Πολιτισμών, το οποίο αργότερα μετονομάστηκε σε Πρόγραμμα Μελέτης της Προ- και Πρωτοϊστορίας του Ελληνικού και Βαλκανικού Χώρου.

Ερευνητής:

Ιωάννης Ασλάνης,
Διευθυντής Ερευνών

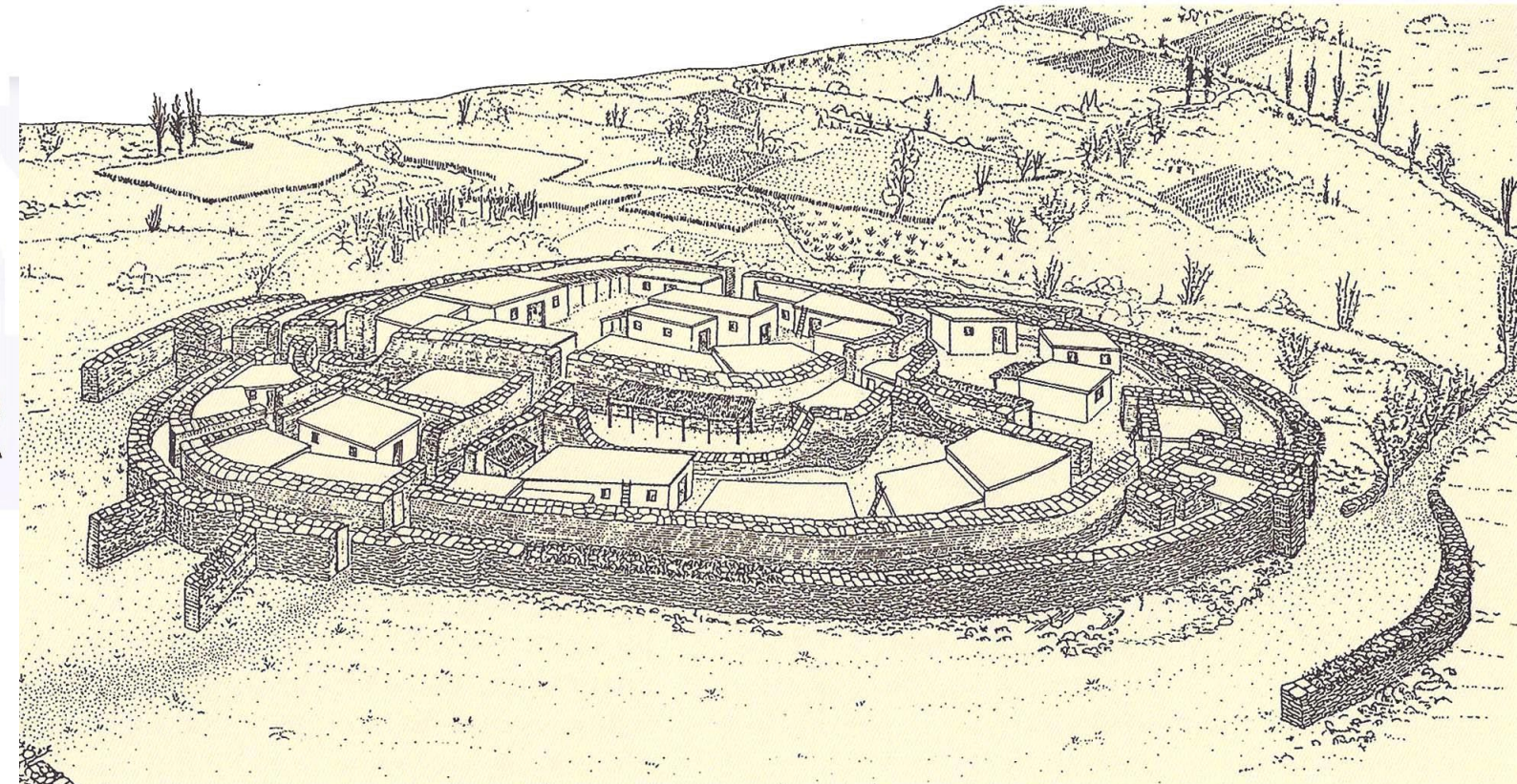
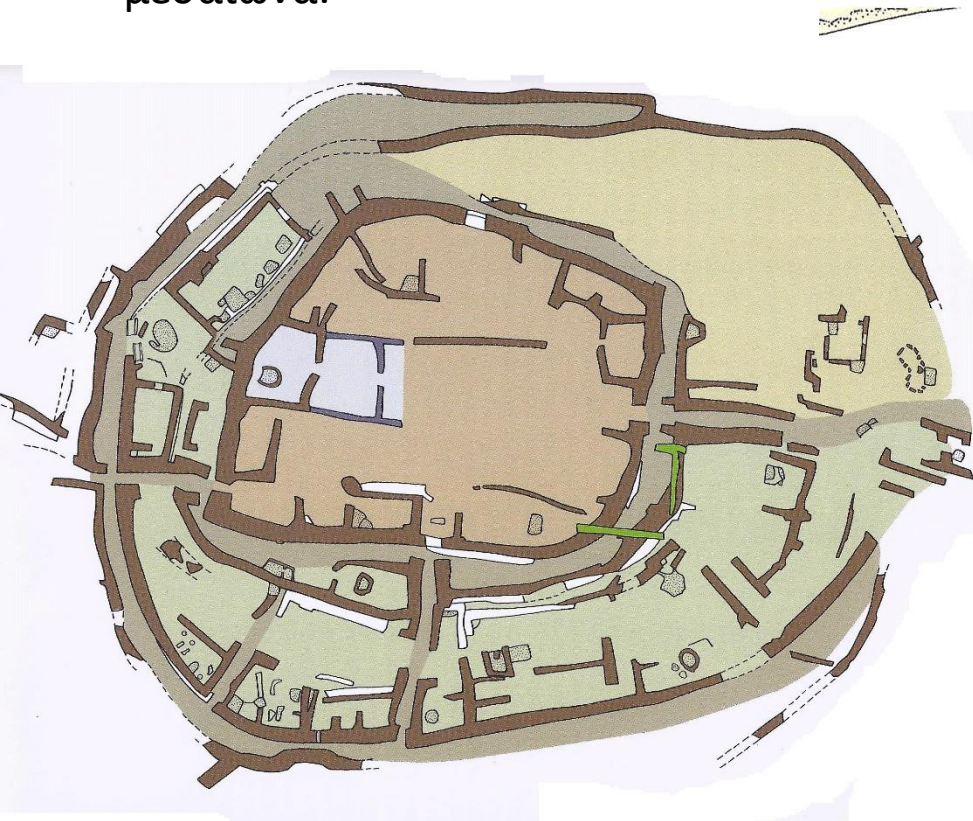


Μιχαήλ Β. Σακελλαρίου

Μελέτη των Προελληνικών (Πελασγικών) και Ελληνικών Φύλων

Ιωάννης Ασλάνης

- Προσεγγίσθηκε μέσα από αρχαιολογικά δεδομένα το γεωγραφικό πλαίσιο προέλευσης των Πελασγών.
- Το αμυντικό σύστημα του «διπλού περιβόλου» (δηλ. τείχους και προτειχίσματος) εμφανίσθηκε για πρώτη φορά στη ΝΑ Ευρώπη στις αρχές της 5ης χιλιετίας και διατηρήθηκε σε χρήση, λόγω της αποτελεσματικότητάς του, μέχρι τον μεσαίωνα.



Κάτοψη και αναπαράσταση του «διπλού περιβόλου» του προϊστορικού οικισμού του Διμηνίου στη Θεσσαλία.


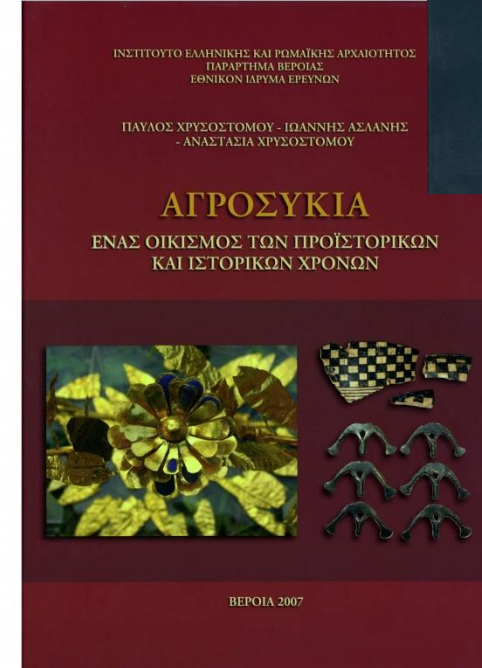


Μελέτη της Προϊστορίας και Πρωτοϊστορίας της Μακεδονίας

Ιωάννης Ασλάνης

Πρωθήθηκε η μελέτη της **Νεολιθικής και Χαλκολιθικής Εποχής**

Τέθηκαν οι βάσεις για τη διαμόρφωση της εικόνας της σχεδόν άγνωστης προηγουμένως **Μέσης Εποχής του Χαλκού** (2000-1700 π.Χ.)

Τεκμηριώθηκε χρονολογικά και πολιτισμικά η στενή σχέση της Μακεδονίας με την Κεντρική και Νότια Ελλάδα ήδη από την αρχή της Μέσης Εποχής του Χαλκού (2000 π.Χ.).



Μελέτη της Προϊστορίας και Πρωτοϊστορίας της Μακεδονίας

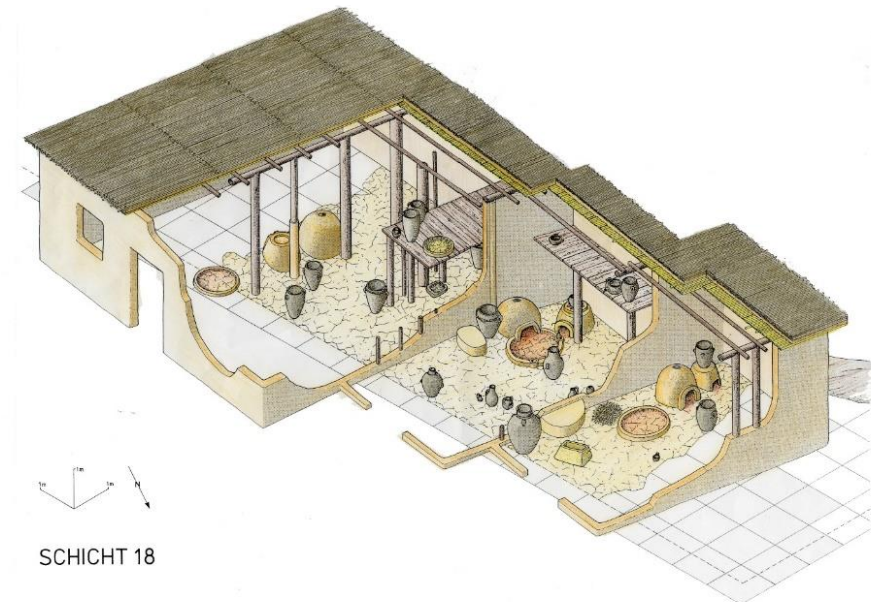
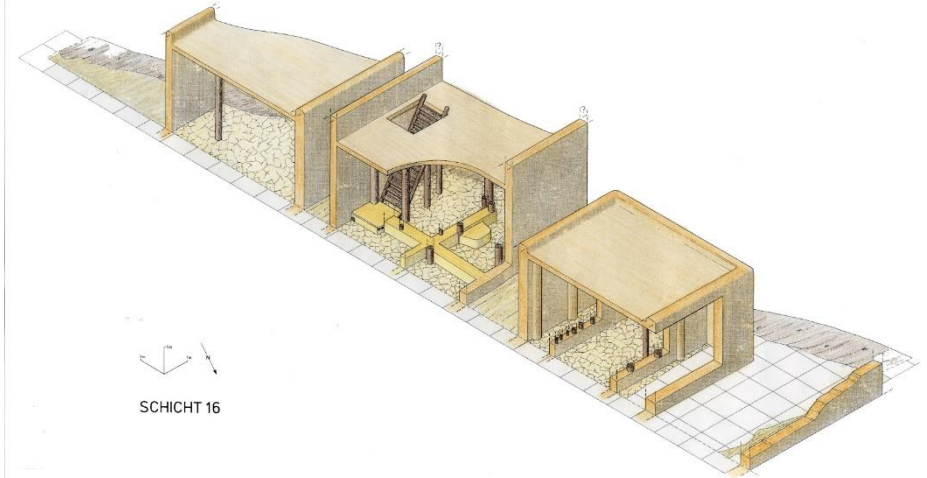
Ιωάννης Ασλάνης



Ανασκαφή στον προϊστορικό οικισμό **Αγίου Μάμα** Νέας Ολύνθου (Προϊστορική Όλυνθος), Χαλκιδική, 1994-1996.

Διευθυντής: Καθ. Bernhard Hänsel, Ινστιτούτο Προϊστορικής Αρχαιολογίας, Freie Universität, Βερολίνο

Αναπληρωτής διευθυντής: Δρ. Ι. Ασλάνης, Πρόγραμμα Προϊστορίας και Πρωτοϊστορίας, ΙΙΕ/ΕΙΕ.



Μελέτη της Προϊστορίας της ΝΑ Ευρώπης

Ιωάννης Ασλάνης

Νεολιθική και Χαλκολιθική Εποχή



Ανασκαφή του προϊστορικού οικισμού **Προμαχών–Topolnitsa** στα ελληνοβουλγαρικά σύνορα, 1993-2000. Συνεργασία της Εφορείας Αρχαιοτήτων Καβάλας με το Αρχαιολογικό Ινστιτούτο Σόφιας και το ΚΕΡΑ/ΕΙΕ.

Χαλκολιθική και Πρώιμη Εποχή Χαλκού



Ανασκαφή του προϊστορικού οικισμού **Yunatsite** στην περιοχή Φιλιππουπόλεως, Βουλγαρία, 2002-2011. Συνεργασία του ΚΕΡΑ/ΕΙΕ με το Αρχαιολογικό Ινστιτούτο Σόφιας.

Πρόγραμμα Βορείου Ελλάδος

Το Πρόγραμμα Βορείου Ελλάδος έχει ως στόχο την μελέτη της ιστορίας, των θεσμών, των κοινωνικών δομών, της θρησκείας, της τοπογραφίας και της τέχνης της Αρχαίας Μακεδονίας και των όμορων περιοχών.

Ερευνητές του Προγράμματος:

Δήμητρα Ανδριανού, Κύρια Ερευνήτρια

Μύρινα Καλαϊτζή, Εντεταλμένη Ερευνήτρια

Σοφία Κρεμύδη, Διευθύντρια Ερευνών

Χαρίκλεια Μπρεκουλάκη, Κύρια Ερευνήτρια

Γαβριέλλα Παρισάκη, Κύρια Ερευνήτρια

Πασχάλης Πασχίδης, Διευθυντής Ερευνών

Μιλτιάδης Χατζόπουλος, Διευθυντής Ινστιτούτου (έως το 2010)

Σελήνη Ψωμά, Κύρια Ερευνήτρια (έως το 2009)



INSTITUTE OF HISTORICAL RESEARCH (IHR/NHRF) > Section of Greek & Roman Antiquity (SGRA)

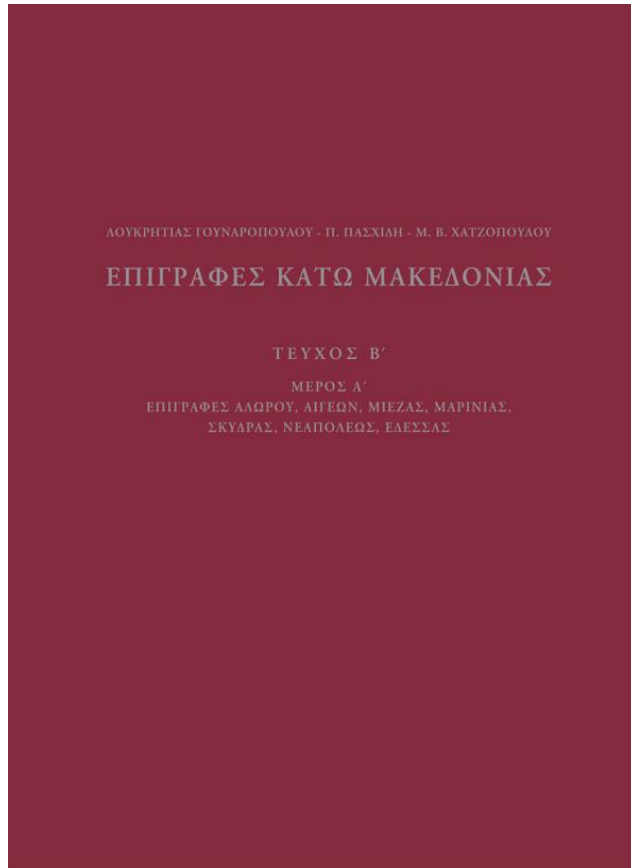
Inscriptions and Coins: New Documents from Ancient Macedonia (InCoMac)

- Χρηματοδοτήθηκε από τη Δράση «Αριστεία Ι» (Επιχειρησιακό Πρόγραμμα «Εκπαίδευση και δια Βίου Μάθηση», Υπουργείο Παιδείας) 296,000 ευρώ
- Αξιολογήθηκε τρίτο από τα 11 Ερευνητικά Προγράμματα που εγκρίθηκαν στον τομέα των ανθρωπιστικών επιστημών
- Σ. Κρεμύδη, Π. Πασχίδης, Μ. Καλαϊτζή, Δ. Ανδριανού
- Μ. Χατζόπουλος, Α. Ιακωβίδου, Ε. Martin-Gonzalez



Επιγραφές της Μακεδονίας

Μ. Χατζόπουλος, Π. Πασχίδης



Αναθηματική βάση της βασίλισσας
Ευρυδίκης, μητέρας του Φιλίππου Β', από
τις Αιγές (Βεργίνα)

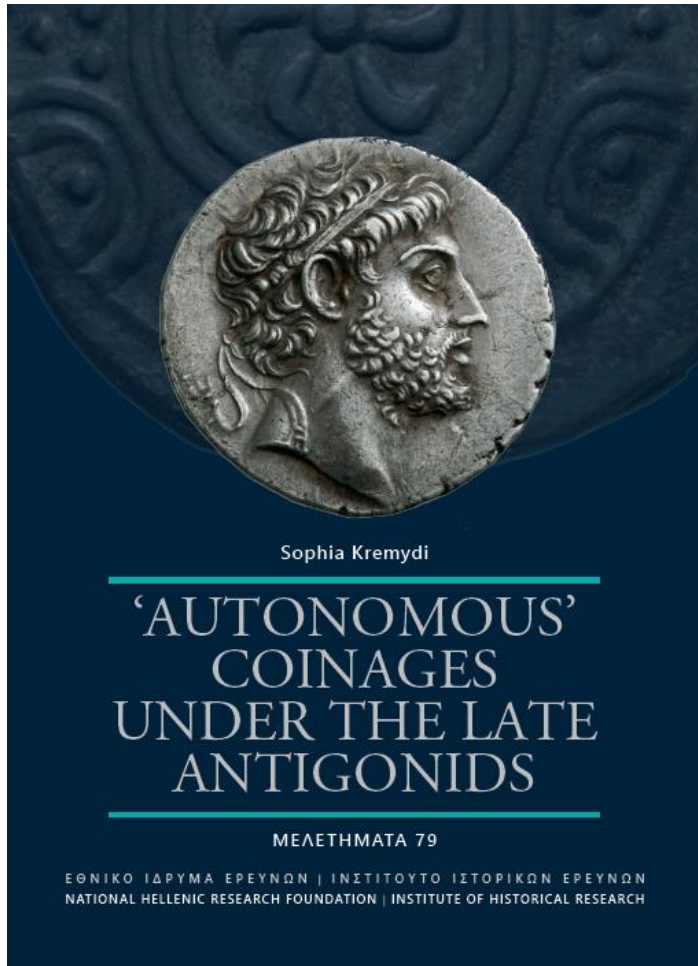


Π. Πασχίδης, Μ. Καλαϊτζή,
E. Martín-González, Μ.
Χατζόπουλος: αποστολή
στην Έδεσσα

Λ. Γουναροπούλου, Π. Πασχίδης, Μ. Χατζόπουλος,
Επιγραφές Κάτω Μακεδονίας, τεύχος β', μέρος Α', Αθήνα 2015
(με τη συνεργασία των E. Martín-González, Μ. Καλαϊτζή, Δ. Ανδριανού)

Νομίσματα της Μακεδονίας

Σοφία Κρεμύδη



Αργυρό τετράβολο Μακεδόνων,
αρχές 2ου αι. π.Χ.



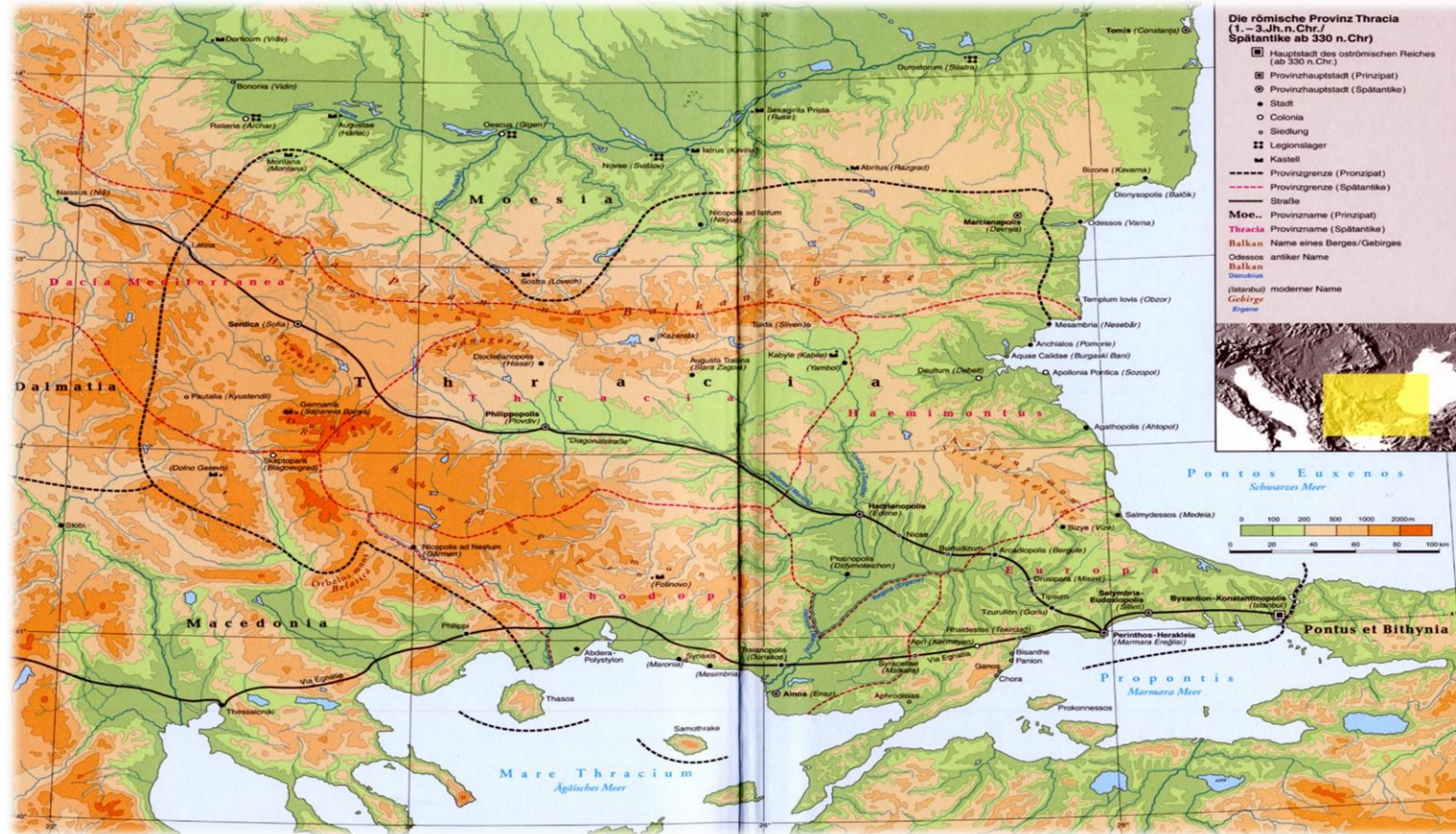
Αργυρό ημίδραχμο Βοττεατών,
τέλη 3ου αι. π.Χ.



Σ. Κρεμύδη και Α. Ιακωβίδου. Μελέτη
εκμαγείων στη βιβλιοθήκη του ΤΕΡΑ

Μελέτη της Αρχαίας Θράκης

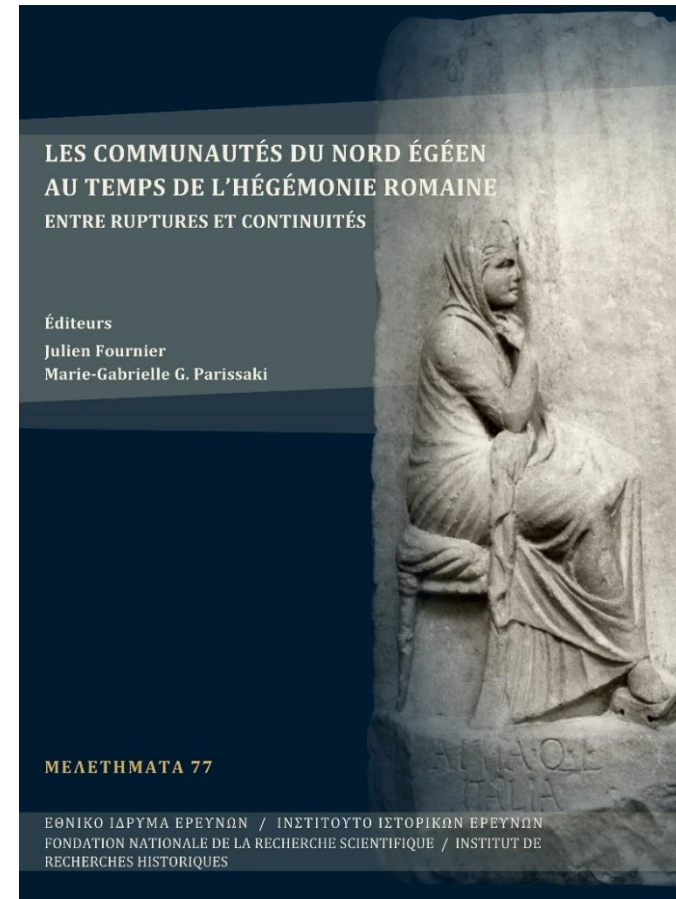
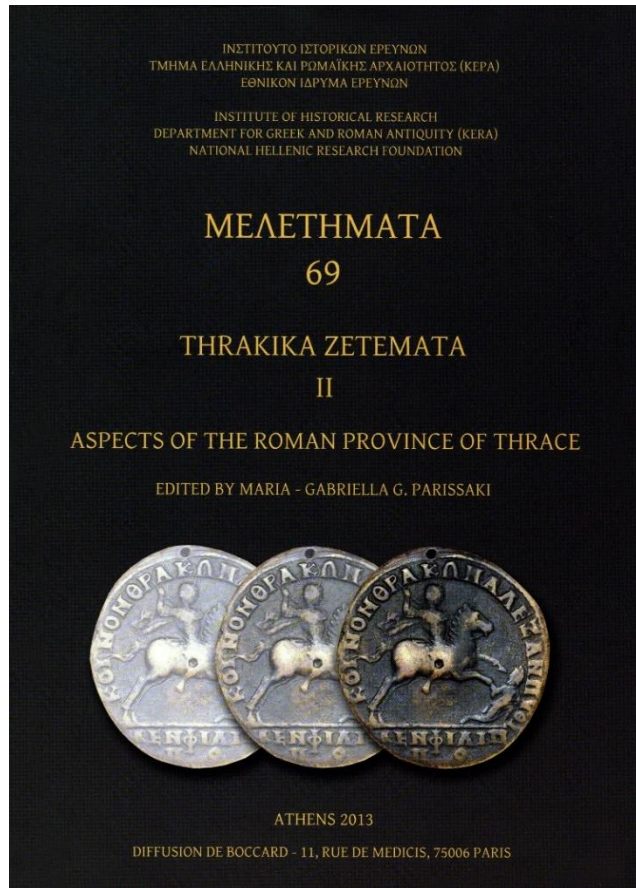
Γαβριέλλα Παρισάκη



Ιστορία και ιστορική γεωγραφία των θρακικών φύλων

Μελέτη της Αρχαίας Θράκης

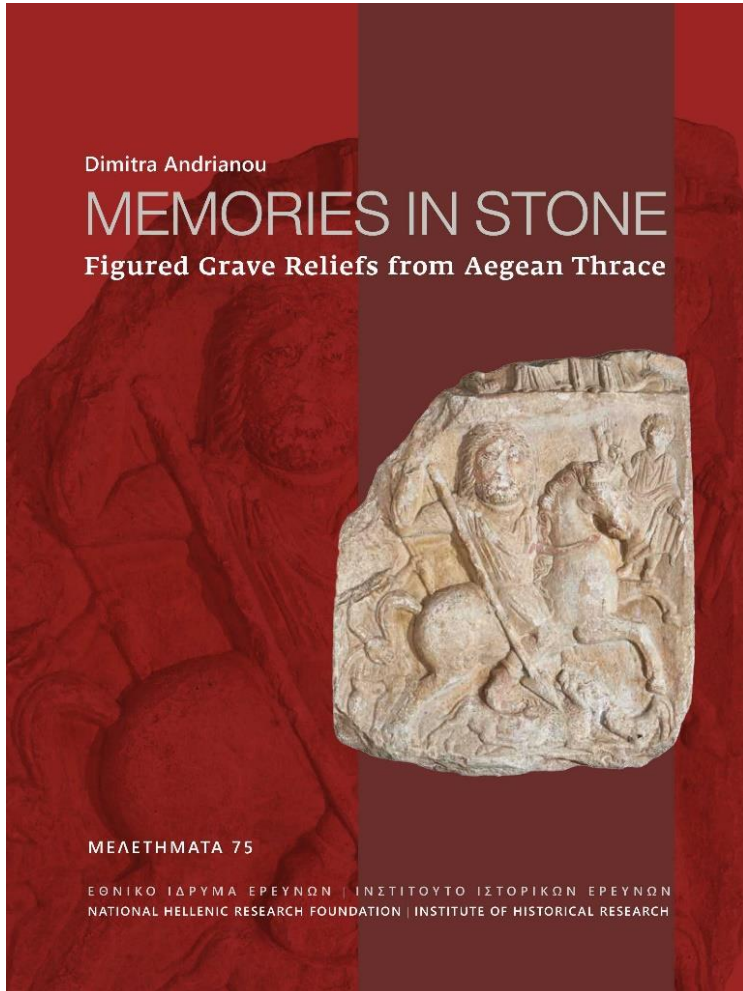
Γαβριέλλα Παρισάκη



Η ρωμαϊκή επέκταση στη Θράκη και οι συνέπειές της στην περιοχή

Επιτύμβια Μνημεία της Αρχαίας Θράκης

Δήμητρα Ανδριανού



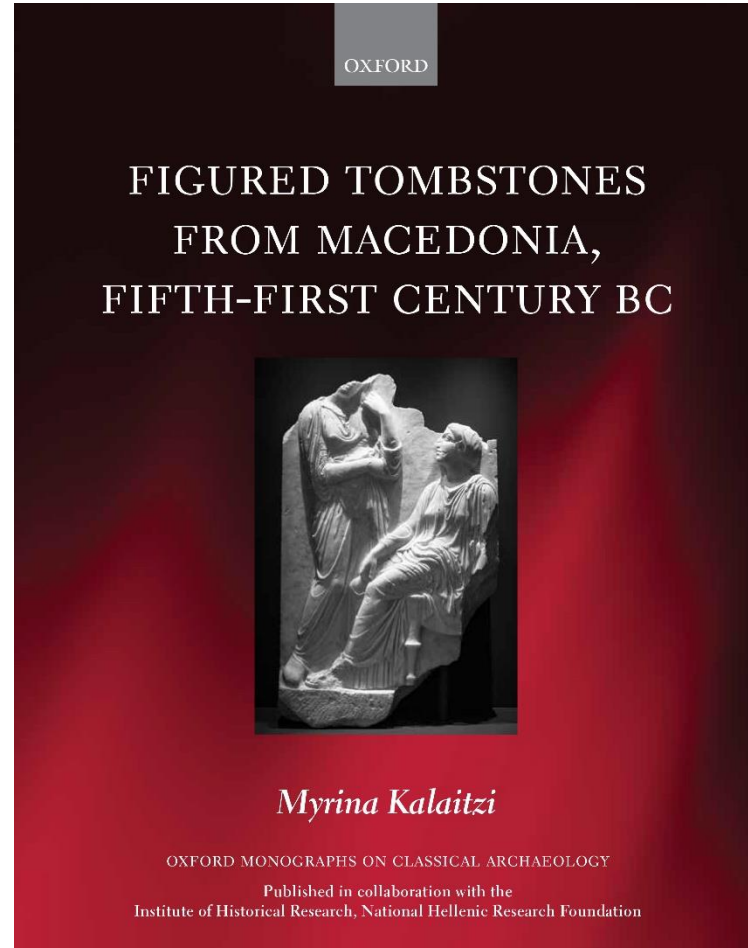
Στήλη γυναίκας. Μέση, 4ος αι. π.Χ.



Νεκρόδειπνο. Μαρώνεια, 2ος-3ος αι. μ.Χ.

Επιτύμβια Μνημεία της Αρχαίας Μακεδονίας

Μύρινα Καλαϊτζή



Επιτύμβια στήλη της
Βερεννούς.
Αιγαί, περί το 350-340 π.Χ.



Επιτύμβια ναϊσκόμορφη στήλη του Αντιγόνου.
Αιγαί, περί το 340-330 π.Χ.

Ζωγραφική και Πολυχρωμία

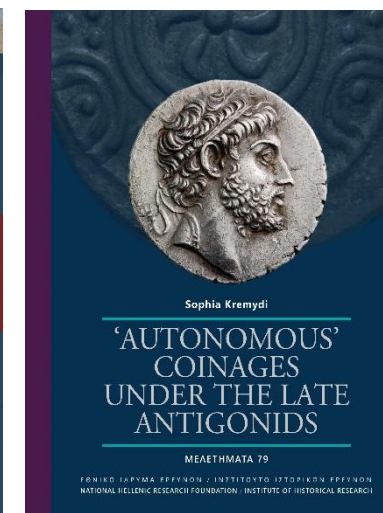




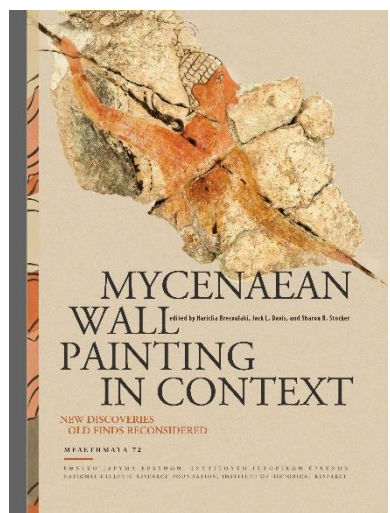






Χαρίκλεια Μπρεκουλάκη

Η τοιχογραφία με το κυνήγι από τον Τάφο του Φιλίππου Β΄. Αιγές, Μουσείο Βασιλικών Τάφων
Μελέτη της ζωγραφικής τεχνικής με αναλυτικές μεθόδους διάγνωσης, τεχνική φωτογράφιση και προτάσεις αποκατάστασης



Μελετήματα: 12 Τόμοι

Μελών και Συνεργατών του Προγράμματος Βορείου Ελλάδος



Οικονομία και Κοινωνία: Η Διαμόρφωση του Ελληνικού Κόσμου κατά την Ελληνιστική και Ρωμαϊκή Εποχή

Οι έρευνες του προγράμματος Οικονομία και Κοινωνία: Η Διαμόρφωση του Ελληνικού Κόσμου κατά την Ελληνιστική και Ρωμαϊκή Εποχή καλύπτουν θεματικούς τομείς της ελληνιστικής και ρωμαϊκής ιστορίας στον ελλαδικό κορμό και το νησιωτικό κόσμο που τον περιβάλλει, καθώς και στις επαφές του χώρου αυτού εντός της Μεσογείου.

Ερευνητές του Προγράμματος:

Βύρων Αντωνιάδης, Εντεταλμένος Ερευνητής
Σοφία Ζουμπάκη, Διευθύντρια Ερευνών
Λίνα Μενδώνη, Κύρια Ερευνήτρια
Χαρίκλεια Παπαγεωργιάδου, Διευθύντρια Ερευνών

Άννα Μιχαηλίδου, Ομότιμη Διευθύντρια Ερευνών
Αθανάσιος Ριζάκης, Ομότιμος Διευθυντής Ερευνών



Francesco Camia, Εξωτερικός Συνεργάτης
Βασίλειος Ευαγγελίδης, Εξωτερικός Συνεργάτης
Μάνθα Ζαρμακούπη, Εξωτερική Συνεργάτις
Μιχάλης Καραμπίνης, Εξωτερικός Συνεργάτης

Ερευνητικοί Άξονες


δημοσίευση
πρωτογενών πηγών




κατάρτιση βασικών εργαλείων
της έρευνας (π.χ.
προσωπογραφία και ονομαστική)



συνθετικές
μελέτες



έρευνες
πεδίου



Θεματικοί Τομείς

εξέλιξη των πολιτειακών θεσμών στη διάρκεια της ελληνιστικής και της ρωμαϊκής περιόδου

κοινωνική οργάνωση των ελληνικών πόλεων και των ρωμαϊκών αποικιών

σχέσεις των πόλεων με τη ρωμαϊκή κεντρική εξουσία

η οργάνωση του περιαστικού και αγροτικού χώρου


η κοινωνική και οικονομική διάσταση του θρησκευτικού βίου στις πόλεις και τις αποικίες

η ρωμαϊκή νομισματική πολιτική των χρόνων της Δημοκρατίας

η νομισματική δραστηριότητα στην επαρχία της Αχαΐας κατά τους αυτοκρατορικούς χρόνους

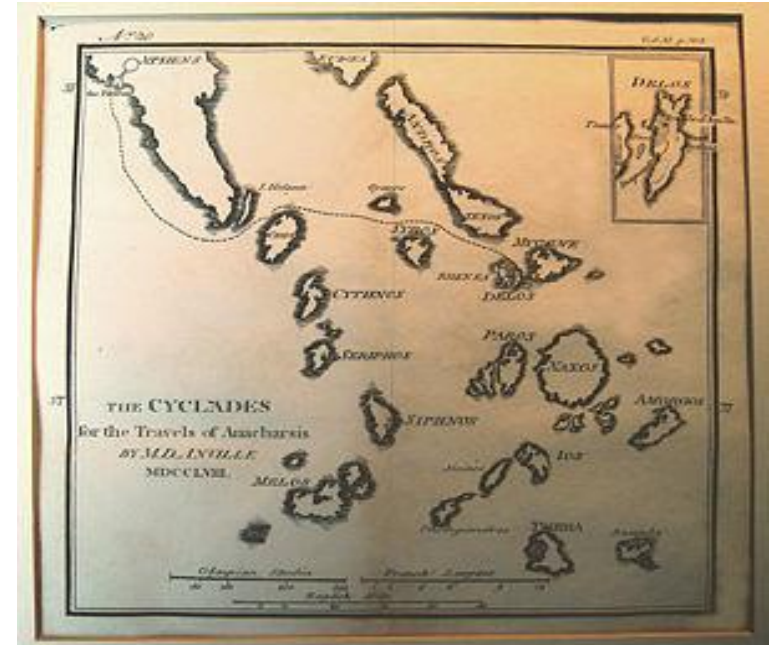
η οικονομία του πολέμου

Αρχεία



Έκτυπα επιγραφών

Χάρτες



Αεροφωτογραφίες



Εκμαγεία νομισμάτων



Βάσεις Δεδομένων

Τεχνολογία και μέτρηση
στη Γραμμική Β γραφή

Προσωπογραφία ιερέων των αυτοκρατορικών
χρόνων στην Ελλάδα

Το μετρικό σύστημα στο
Ακρωτήρι Θήρας

Τεχνολογία και γραφή

Ιταλιώτες και Ρωμαίοι στις ελληνικές πόλεις

Η διαχείριση των μετάλλων στις
μυκηναϊκές 'ανακτορικές'
διοικήσεις

Η διαχείριση των μετάλλων σε αστικό περιβάλλον

Βιβλιογραφική βάση δεδομένων για τις
γραπτές και υλικές μαρτυρίες για τις προ-
νομισματικές οικονομίες της Εποχής του
Χαλκού στο Αιγαίο και την Εγγύς Ανατολή

Νομισματοκοπία αυτοκρατορικών
χρόνων στις Κυκλάδες

Νομισματική κυκλοφορία αυτοκρατορικών
χρόνων στα ΝΑ Βαλκάνια














Συνεισφορά στην Έρευνα και Καινοτομία

Πρώθηση των ρωμαϊκών σπουδών στην Ελλάδα αλλά και διεθνώς

Έρευνα περιοχών που δεν είχαν τύχει ιδιαίτερης μελέτης κυρίως κατά τη ρωμαϊκή εποχή: π.χ. Πελοπόννησος, Κυκλάδες, Ήπειρος, Ιόνια νησιά

Πρωτοπόρα δραστηριοποίηση σε δύο τομείς που παρήγαν βασικά εργαλεία της έρευνας: *προσωπογραφία και ονομαστική*

Δημοσιεύσεις



Πρόγραμμα Ελληνικός Κόσμος και Ανατολή

Το Πρόγραμμα Ελληνικός Κόσμος και Ανατολή ασχολείται με τη διεπιστημονική μελέτη των σχέσεων του αρχαίου Ελληνισμού με τους λαούς της καθ' ημάς Ανατολής – ένα πεδίο αιχμής της σύγχρονης αρχαιολογικής έρευνας το οποίο, παρά την ιδιαίτερη σημασία του για την ιστορία του ελληνικού κόσμου, εκπροσωπείται ελάχιστα στη χώρα μας.

Ερευνητές του Προγράμματος:

Αντιγόνη Ζουρνατζή, Διευθύντρια Ερευνών
Χριστίνα Κοκκινιά, Κύρια Ερευνήτρια
Καλλιόπη Κρητικάκου, ΕΛΕ Β' Βαθμίδας
Ευαγγελινή Μάρκου, Κύρια Ερευνήτρια

Ιωάννης Μειμάρης, Ομότιμος Διευθυντής Ερευνών (Προϊστάμενος Προγράμματος, 1980-2008)
Garth Fowden (έως 2013 - Προϊστάμενος Προγράμματος, 2009-2013)
Απόστολος Μπουσδρούκης, Εντεταλμ. Ερευνητής, 2009-2011

Γεώργιος Μπουρογιάννης Μεταδιδακτορικός Ερευνητής
Abazar Shobairi, Μεταδιδακτορικός Ερευνητής

Elizabeth Key Fowden, Εξωτερική Συνεργάτις (έως 2012)
Κωνσταντίνος Ανανιάδης, Εξωτερικός Συνεργάτης
Μιχαήλ Ηλιάκης, Εξωτερικός Συνεργάτης

Γεωγραφικές Περιοχές και Θέματα Ερευνών

Μετάδοση ιδεών, εθίμων, πρακτικών, θεσμών και γνώσης μεταξύ των λαών

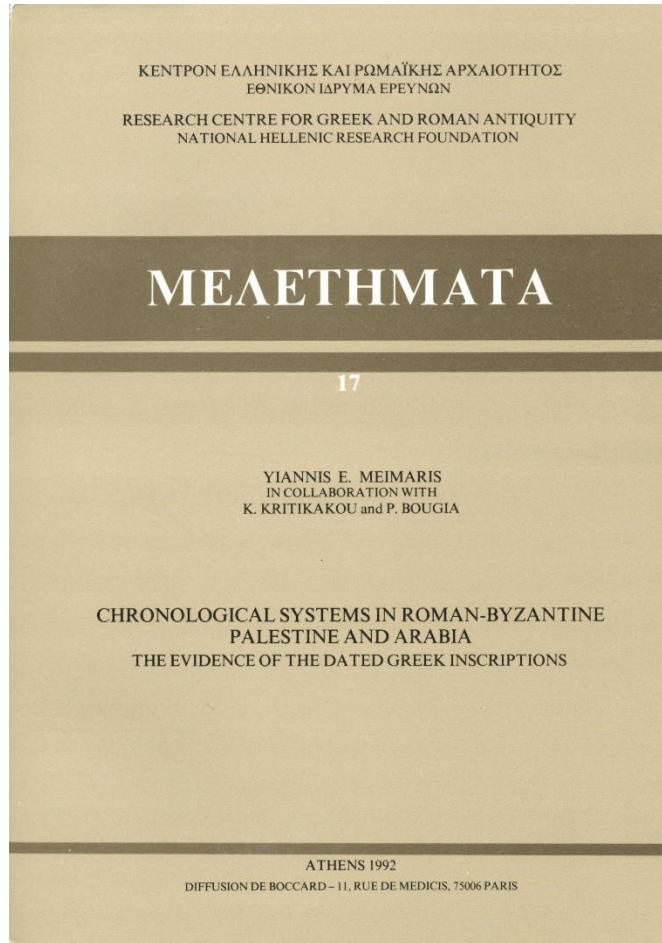
Μετεξέλιξη πολιτισμικών χαρακτηριστικών στο πολυπολιτισμικό περιβάλλον της ανατολικής Μεσογείου και της Εγγύς Ανατολής

Συμβολή των 'οικουμενικών' κρατών των Αχαιμενιδών, του Αλεξάνδρου και των Διαδόχων, της Ρώμης και των Σασανιδών στην προσέγγιση μεταξύ του ελληνορωμαϊκού και του ανατολικού κόσμου.



Ρωμαϊκές Επαρχίες Παλαιστίνης – Αραβίας

Ιωάννης Μειμάρης, Καλλιόπη Κρητικάκου




Τμήμα μεμβράνινου χειρόγραφου κώδικα (αρ. 14) από τη Μονή Αγίας Αικατερίνης του Σινά, 9ος-10ος αι. μ.Χ.

Τα «χρονολογικά συστήματα» αποτελούν έργο αναφοράς διεθνώς για την χρονολόγηση των επιγραφών της ρωμαϊκής και πρώιμης βυζαντινής Παλαιστίνης και Αραβίας.

Επιγραφές της Ρωμαϊκής Επαρχίας Τρίτης Παλαιστίνης Ιωάννης Μειμάρης, Καλλιόπη Κρητικάκου

Συνεργασία με το Τμήμα Αρχαιοτήτων της Ιορδανίας και τον ανασκαφέα της Ζωόρας, Κ.Δ. Πολίτη

Η τρίτομη έκδοση των επιγραφών της Ζωόρας (2005-2016) αποτελεί μέχρι σήμερα ένα από τα μεγαλύτερα επιγραφικά συντάγματα πόλεων της ρωμαϊκής Ανατολής



Επιτύμβια στήλη με ελληνική επιγραφή, 23 Αυγούστου 436 μ.Χ. Αρχαία Ζωόρα (Ghor es-Safi, Ιορδανία)




Ι.Ε. Μειμάρης
Επιτόπια μελέτη επιγραφών στην αποθήκη
του Μουσείου του Safi (Ιορδανία)

Σχέσεις των ελληνικών πόλεων της Ανατολής με τη ρωμαϊκή αυτοκρατορία

Χριστίνα Κοκκινιά

Το 'ύφος της εξουσίας' μέσα από διοικητικά έγγραφα, μνημεία και ρητορικά σχήματα:
η μαρτυρία των ελληνόφωνων πόλεων της Μικράς Ασίας, 1ος-3ος αι. μ.Χ.




Τμήμα του "Αρχειακού Τοίχου" ("Archive Wall"), μέσα 3ου αι. μ.Χ. Αφροδισιάδα Καρίας.

Τα νομίσματα των Βασιλέων της Κύπρου, 6ος- 4ος αι. π.Χ. Ευαγγελινή Μάρκου



Αγγείο τύπου bichrome IV με κυπροσυλλαβική επιγραφή, 750-600 π.Χ. Συλλογή Τζιάπρα-Πιερίδη



Ασβεστολιθικό αγαματίδιο Ηρακλή –Μίλκαρτ (πρώιμος 5^{ος} αι. Π.Χ.), Συλλογή Τζιάπρα-Πιερίδη



Επιγραφή σε κυπροσυλλαβική γραφή από το Μάριο, 6ος – 4ος αι. π.Χ. Συλλογή Τζιάπρα-Πιερίδη




Νομισματικές εκδόσεις βασιλέων της Κύπρου σε χρυσό, άργυρο και χαλκό 6ος-4ος αι. π.Χ.

Κύπρος και Περσία


Αντιγόνη Ζουρνατζή



Ανάγλυφη απεικόνιση του Δαρείου Α΄
(521-486 π.Χ.). Μπισσοτούν (ΒΔ Ιράν)

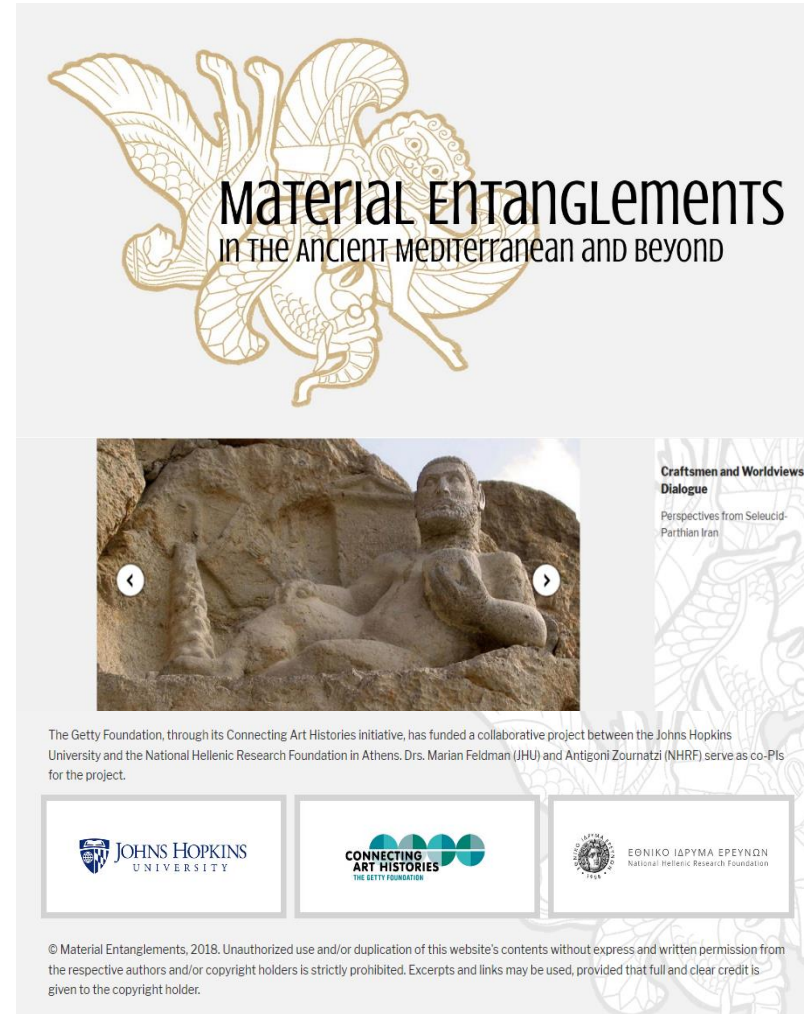
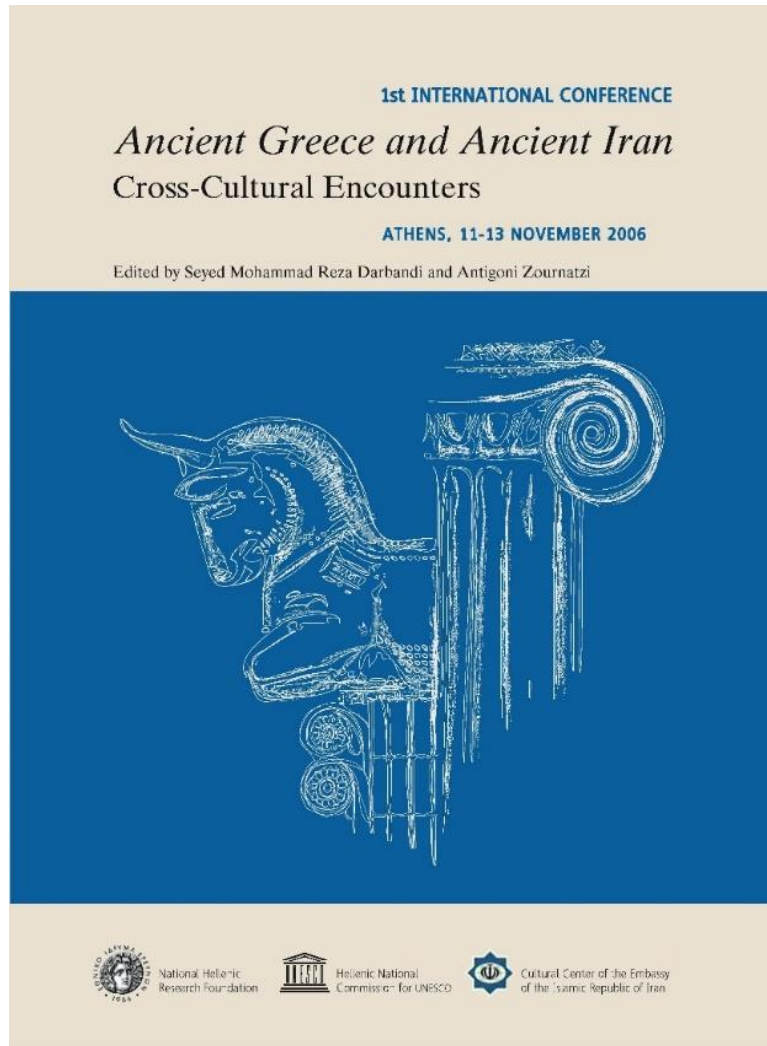


Αρχαϊκά κυπριακά νομίσματα ως σύμβολα περσικής κυριαρχίας στην Α. Μεσόγειο. Από Αποθήκη θεμελίωσης κτηρίου του Δαρείου Α΄ στην Περσέπολη (Ιράν)




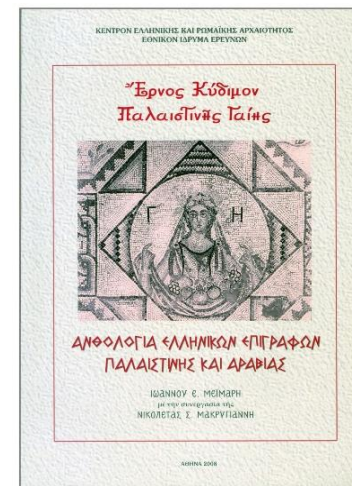




Αρχαίες Ελληνο-Ιρανικές Σχέσεις

Αντιγόνη Ζουρνατζή





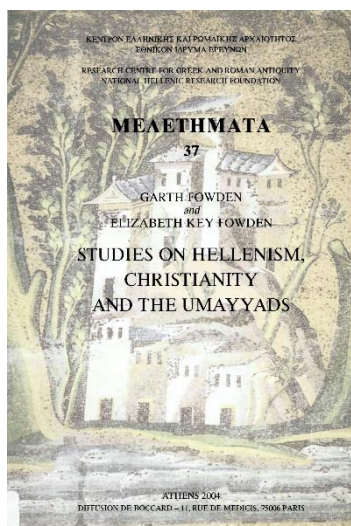



Επιστ. Υπεύθ.: Α. Ζουρνατζή (ΕΙΕ) – Μ. Feldman (Johns Hopkins University)
Σεπτ. 2017-Ιαν. 2020. Προϋπολογισμός: USD 236.000

Έντυπες Δημοσιεύσεις



Βραβείο Ακαδημίας Αθηνών 2006



Prix Delepierre 2012
Prix Allier de Hauteroche 2013

World Prize for the Book
of the Year of the Islamic
Republic of Iran 2010

Ψηφιακή Έκδοση Επιγραφών της Πόλης Βουβώνας στη Μ. Ασία

Χριστίνα Κοκκινιά

KERA
INSTITUTE
FOR GREEK
& ROMAN
ANTIQUITY
EXCELLENCE
2nd cycle

Survey results in Boubon (Cibyris, northern Lycia) / 2004-2006

Introduction
Maps & Plans
Inscriptions

Acropolis
Theatre
Agora
Sebasteion
Territory
People

Indices
Bibliography

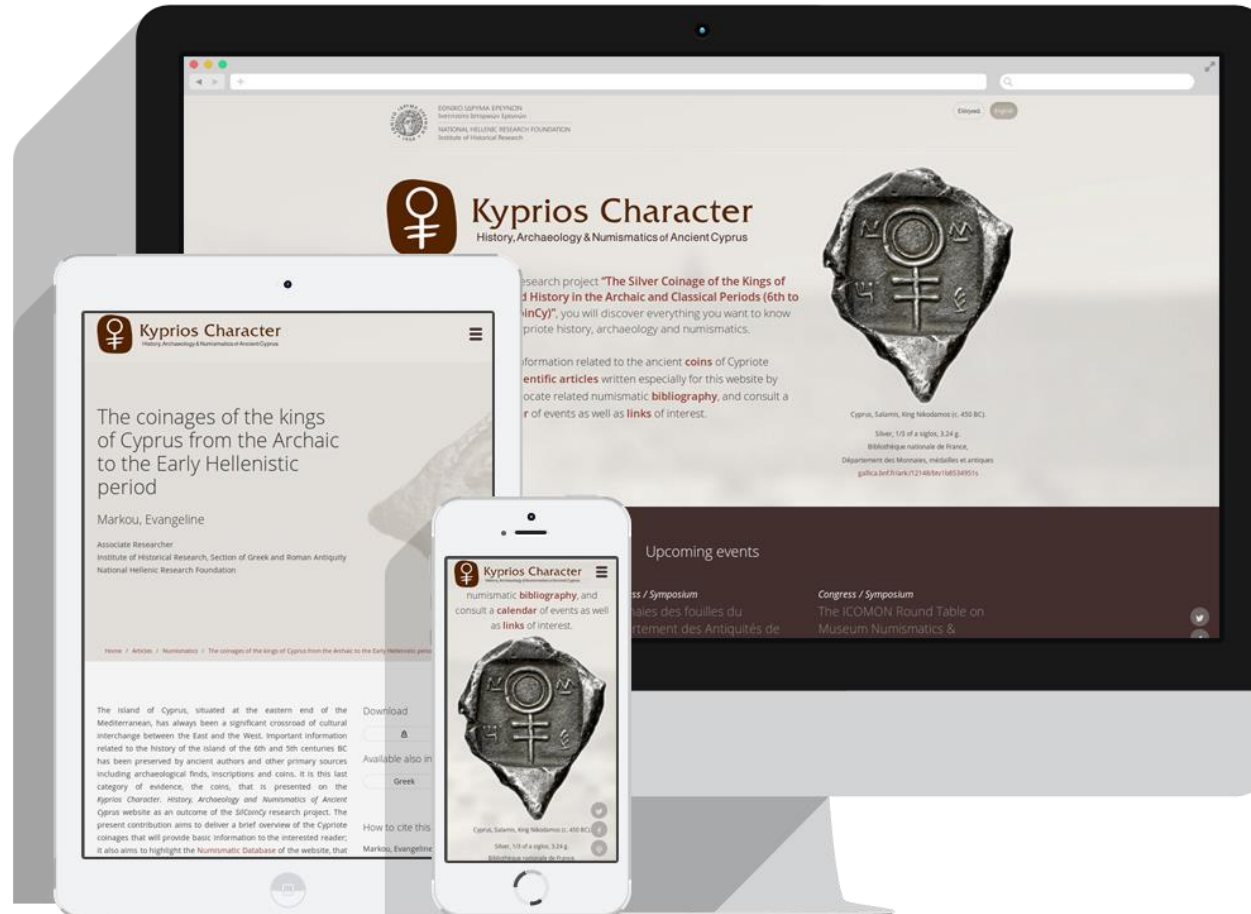
Survey results in Boubon (Cibyris, northern Lycia)
2004-2006

The ancient region known as the Cibyris includes the site of the ancient city of Cibyra near modern Gölhisar in the Turkish province of Burdur and, to the south of Cibyra, the sites of Boubon, Balboura, and Oinoanda. To judge by their architectural remains, the four cities were unequal in size and importance. In the period best represented in our evidence, the Roman Imperial period, Cibyra was clearly the largest community in the region. It was followed in size by Oinoanda and Balboura, while Boubon must have been the smallest of the four cities. They had nevertheless formed a league (tetropolis) in Hellenistic times, which persisted until the Roman general L. Murena forcibly dissolved their union in 84 CE.

The remains of Boubon are located on the steep side of a mountain some 20 km south of Gölhisar/Cibyris near the village İbecik. The mountain's distinct conical shape may account for its modern name, Dikmen Tepe, "upright" or "vertical mountain", and possibly also for its ancient name: in ancient Greek, βουβών can mean "swelling" or "bulge". The site is surrounded by hills and fertile **fields** formerly transected by minor **tributaries** of the river Indus (Dalaman). Today, an irrigation dam (**Yapraklı Barajı**) occupies a large area of the valley north of

Dikmen Tepe means "upright" or "vertical mountain" in Turkish. Βουβών can mean "swelling" or "bulge" in ancient Greek.

Ιστότοπος Νομισματικής, Αρχαιολογίας και Ιστορίας της Κύπρου Ευαγγελινή Μάρκου



Ευρωπαϊκή Ένωση
Ευρωπαϊκό Κοινωνικό Ταμείο



ΥΠΟΥΡΓΕΙΟ ΠΑΙΔΕΙΑΣ ΚΑΙ ΘΡΗΣΚΕΥΜΑΤΩΝ
ΕΙΔΙΚΗ ΥΠΗΡΕΣΙΑ ΔΙΑΧΕΙΡΙΣΗΣ



ΕΥΡΩΠΑΪΚΟ ΚΟΙΝΩΝΙΚΟ ΤΑΜΕΙΟ

Ιστότοπος: kyprioscharacter.eie.gr

Αποθετήριο Αρχαιολογικών, Επιγραφικών και Νομισματικών Τεκμηρίων για την Ελληνική Παρουσία στο Ιράν Αντιγόνη Ζουρνατζή

The image displays two screenshots of a website titled "Mapping Ancient Cultural Encounters: Greeks in Iran ca. 550 BC - ca. AD 650". The website is in a beta version and features a navigation menu with options: HOME, OVERVIEW, CATALOGUE, WORKS CITED, ONLINE RESOURCES, and CREDITS.

The left screenshot shows the "CATALOGUE" page. It includes a sidebar with categories: CATALOGUE, PĀRSEH (PERSEPOLIS), DOCUMENTS, FRĀTARAKĀ, TEMPLE, TAQT-E JAMŠĪD (PERSEPOLIS TERRACE), ARCHAEOLOGICAL REPORTS, GALLERY, and VIDEO & EXHIBITIONS. The main content area is titled "PĀRSEH (PERSEPOLIS): GALLERY" and displays a grid of six items, each with a photograph or drawing and a caption: "Photograph courtesy of the Persepolis World Heritage Site Research Archive" and "Drawing by Pascal Coste".

The right screenshot shows a detailed view of a document titled "PĀRSEH (PERSEPOLIS) Taqt-e Jamšid (Persepolis terrace)". It features a sidebar with the same categories as the left screenshot. The main content area includes a list of documents, a photograph of a stone panel with a scene of contest between Heracles and Apollo, and a photograph of a relief fragment with Greek graffiti. Below the photographs, there is a description of the Old Persian inscription (DPe) of the Achaemenid monarch Darius I (522-486 BC) on the southern wall of the Persepolis terrace. The inscription is transcribed as follows:

Darius Persepolis e (DPe)
1 adam : Dārayavauš : xšāyaθiya : vaz
2 roka : xšāyaθiya : xšāyaθiyānā
3 m : xšāyaθiya : dahyūnām : tyai
4 šām : paṛōnām : Vištāspahyā :
5 puça : Haxšamanšiya : θātyi : Dāra
6 yavauš : xšāyaθiya : vašnā : Aurama

At the bottom of the website, there is a footer with the following text: "The research project 'Mapping Ancient Cultural Encounters: Greeks in Iran ca. 550 BC - ca. AD 650' is hosted by the Institute of Historical Research (IHR), National Hellenic Research Foundation (NHRF), Athens, Greece. Partial support for research conducted in 2014-2015 was provided by the Project 'Kyrtou plegmata' of IHR/NHRF, Action KREPIS of the Hellenic General Secretariat for Research and Technology. Scientific Coordinator: Antigoni Zournatzi." Logos for the National Hellenic Research Foundation and the Hellenic National Commission for UNESCO are also present.

ΤΟΜΕΑΣ ΕΛΛΗΝΙΚΗΣ ΚΑΙ ΡΩΜΑΪΚΗΣ ΑΡΧΑΙΟΤΗΤΑΣ

Η ερευνητική δραστηριότητα του Τομέα από την ίδρυσή του το 1979, αρχικά ως Κέντρο Ελληνικής και Ρωμαϊκής Αρχαιότητας (ΚΕΡΑ), στοχεύει στην ανανέωση των αρχαιογνωστικών σπουδών μέσα από τη συστηματική συλλογή, επεξεργασία, ερμηνεία και δημοσίευση πρωτογενών ιστορικών τεκμηρίων.

Ερευνητικά Προγράμματα

Ελληνική και Βαλκανική Προϊστορία και Πρωτοϊστορία

Βορείου Ελλάδος

Οικονομία και Κοινωνία: η Διαμόρφωση του Ελληνικού Κόσμου κατά την Ελληνιστική και Ρωμαϊκή Εποχή

Ελληνικός Κόσμος και Ανατολή