

«Εθνικό Πληροφοριακό Σύστημα Έρευνας και Τεχνολογίας / Κοινωνικά Δίκτυα – Περιεχόμενο Παραγόμενο από Χρήστες»



Εργαλείο θεματικών χαρτών



ΕΘΝΙΚΟ ΚΕΝΤΡΟ
ΤΕΚΜΗΡΙΩΣΗΣ
NATIONAL
DOCUMENTATION
CENTRE

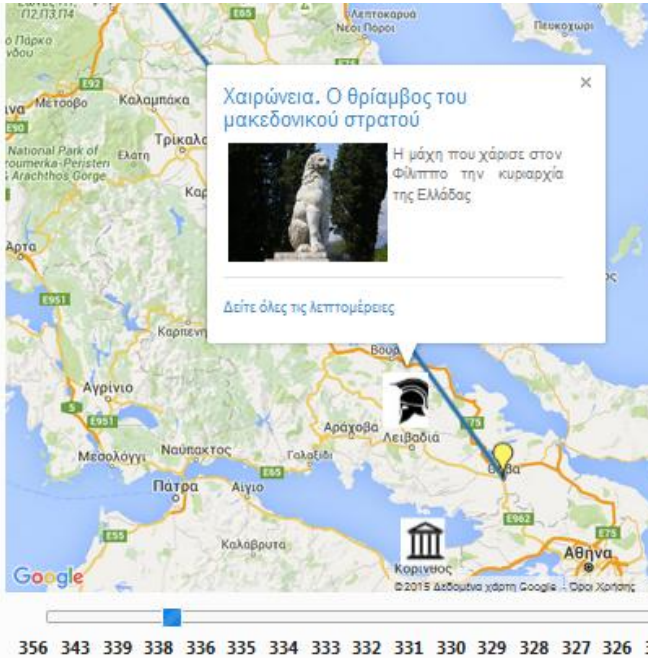


Τι είναι ένας θεματικός χάρτης;

- Ένας χάρτης που περιλαμβάνει πληροφορία για ένα πεδίο γνώσης
- Η πληροφορία πρέπει να είναι γεωγραφικά σημασμένη
- Η πληροφορία αυτή μπορεί να απεικονίζεται με σημεία, περιοχές, διαδρομές
- Ο χάρτης αυτός μπορεί να είναι και διαδραστικός

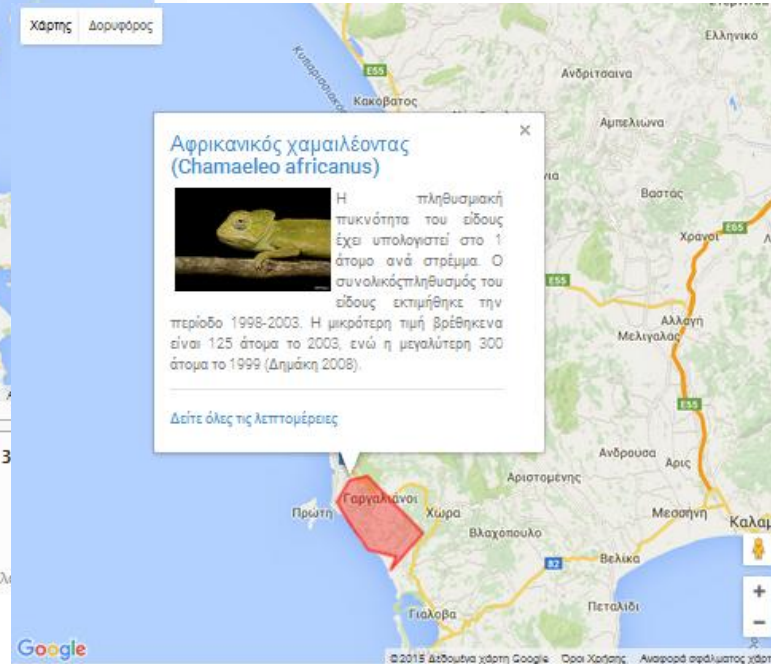
Στα πλαίσια του έργου αναπτύχθηκε ένα καινοτόμο διαδικτυακό εργαλείο για τη δημιουργία θεματικών χαρτών

Παραδείγματα χαρτών



Ο Αλέξανδρος στρατηγός στο πλευρό του Φιλίππου (338)

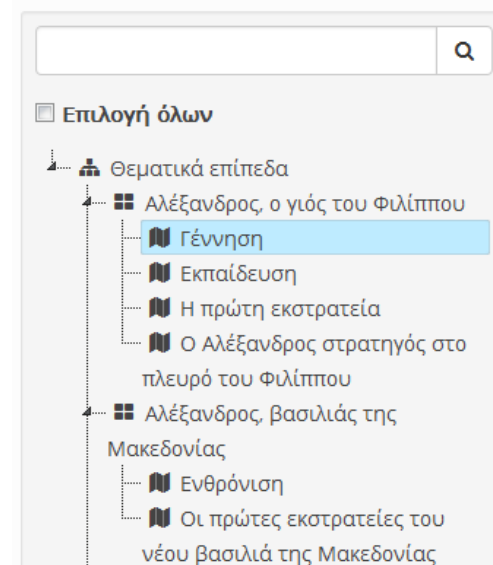
Ο Αλέξανδρος επικεφαλής του ιππικού στην μάχη της Χαιρώνειας. Ο Αλέξανδρος μέλ



- Θεματικά επίπεδα
- Αμφίβια
 - Βάτραχος της Καρπάθου
 - Κοκκινόμορπινα
 - Κρητικός βάτραχος
 - Κουρκούταβλος
 - Αλπικός τρίτωνας
 - Βουνοβάτραχος
 - Κοχυλίνα, Κανακαρά
 - Ερπετά
 - **Αφρικανός χαμαιλέοντας**
 - Δερματοχελώνα
 - Καρέττα
 - Χαμαιλέοντας
 - Πράσινη θαλασσοχελώνα
 - Οχιά της Μήλου
 - Φίδι της Γιάρου
 - Ελληνική σαύρα
 - Κλωστιδάκι
 - Λεβεντόσαυρα
 - Μεσογειακή χελώνα
 - Οχιά των λιβαδιών
 - Θηλαστικά
 - Ελάφι
 - Μεσογειακή ψώκια

Δυνατότητες: Κατηγοριοποίηση

- Δημιουργία ενός **διαδραστικού** θεματικού χάρτη με πολλαπλά επίπεδα, κατάλληλα κατηγοριοποιημένα
- Εύκολος **διαμοιρασμός** του χάρτη με άλλους χρήστες και **επαναχρησιμοποίησή** του σε σχετικό εκπαιδευτικό υλικό



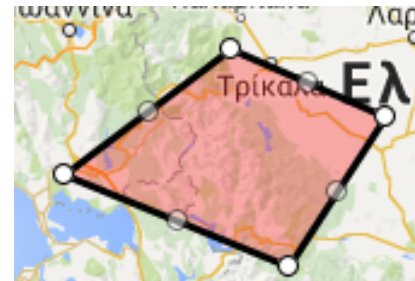
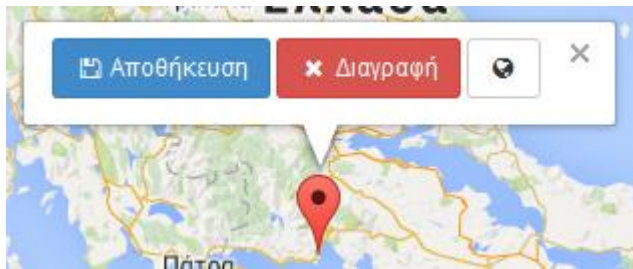
Δυνατότητες: Σχεδιασμός στοιχείων

- Εύκολος σχεδιασμός σημείων, περιοχών και διαδρομών πάνω σε ένα θεματικό επίπεδο

📍 Προσθήκη σημείου

📐 Προσθήκη περιοχής

📏 Επεξεργασία διαδρομών



Δυνατότητες: Πληροφορίες στοιχείου

- Εισαγωγή πληροφορίας και μεταδεδομένων σε κάθε στοιχείο του χάρτη (π.χ. ημερομηνία, πηγές, φωτογραφίες)

📍 Θεματικό Σημείο

◀ Πίσω

* Τίτλος

* Συντεταγμένες

22.39013670999998 38.38042167

* Τύπος

* Σύντομη περιγραφή ?


* Αναλυτική περιγραφή

H1 H2 H3 H4 H5 H6 P pre "

B I U ↺ ☰ ☷ ↻ ↺ ☯ 📷 📎 📄 📑

Δυνατότητες: Γραμμή χρόνου

- Ένα επίπεδο μπορεί να συσχετιστεί με συγκεκριμένη ημερομηνία και να τοποθετηθεί αυτόματα σε μια γραμμή χρόνου
- Επιλέγοντας ημερομηνία στη γραμμή, επιλέγεται και εμφανίζεται το σχετικό θεματικό επίπεδο



- Διαχείριση χρηστών
- Στατιστικά στοιχεία χρήσης
- Δημιουργία συλλογών εικόνων για να μπορεί κανείς να τις επαναχρησιμοποιήσει εύκολα

Συλλογή - Ζώα



Αναφορές

Στην ενότητα αυτή μπορείτε να δείτε στατιστικά για τους χάρτες σας.

| Χάρτης | Ενημέρωση | Προβολές | Εκτυπώσεις | f | ↗ | <> |
|-----------------------|---------------------|----------|------------|---|---|----|
| U Δοκιμαστικός χάρτης | 22-10-2015 12:00:00 | 0 | 0 | 0 | 0 | 0 |

- Για να αποκτήσετε πρόσβαση στο εργαλείο των χαρτών θα πρέπει να συνδεθείτε στην Διαδικτυακή πύλη της πλατφόρμας και στη συνέχεια να επισκεφθείτε το εργαλείο θεματικών χαρτών.
- Πρέπει να έχετε κωδικό στο Πανελλήνιο Σχολικό Δίκτυο ή να έχετε εγγραφεί στο σχετικό μητρώο χρηστών του ΕΚΤ

ΕΥΧΑΡΙΣΤΟΥΜΕ!

Δρ. Βασίλης Τσέτσος
Mobics ΑΕ